




«СОГЛАСОВАНО»
И.о. начальника МУ
«Управление образования»
администрации МОГО «Ухта»

Л.А. Волохова
Подпись, печать



«УТВЕРЖДАЮ»
Директор МОУ «СОШ №13»

Е.И. Асташкина
Подпись, печать



«СОГЛАСОВАНО»
Начальник ОГИБДД ОМВД
России по г. Ухте
подполковник полиции
Ю.С. Котельников
Подпись, печать



ПАСПОРТ

дорожной безопасности образовательного учреждения
Муниципального общеобразовательного учреждения
«Средняя общеобразовательная школа № 13»

Паспорт дорожной безопасности утверждён «01» сентябрь 2022 г.

Раздел I. Общие сведения

Муниципальное общеобразовательное учреждение "Средняя
общеобразовательная школа №13"

Тип ОУ общеобразовательная организация

Юридический адрес ОУ: 169302, Республика Коми, г. Ухта, ул. Тихоновича, д. 3

Фактический адрес ОУ: 169302, Республика Коми, г. Ухта, ул. Тихоновича, д.3

Руководители ОУ:

Директор Асташкина Елена Ивановна, 8(8216)756409

Заместитель директора

по учебной работе Медвецкая Наталья Анатольевна, 8(8216)757651

Заместитель директора

по воспитательной работе Прокушева Елена Викторовна, 8(8216)757651

Специалист муниципального

органа управления

образования

заместитель начальника МУ "Управление
образования" администрации МОГО "Ухта",
Чапак Людмила Ивановна, 8(8216)762058

Сотрудник (-и)

Госавтоинспекции

подполковник полиции Котельников

Юрий Сергеевич, 8(8216)748416

инспектор по пропаганде ОГИБДД ОМВД России по
г.Ухте, Фогель Марина Владимировна, 8(8216)748418.

Специалист

за мероприятия по профилактике

детского травматизма

преподаватель-организатор ОБЖ Башева
Виктория Викторовна, 8(8216)757651

Руководитель или ответственный
работник дорожно-эксплуатационной
организации, осуществляющей
содержание УДС* директор МКП "Ухтаспецавтодор"
Буторин Сергей Алексеевич, 8(8216) 762198

Руководитель или ответственный
работник дорожно-эксплуатационной
организации, осуществляющей
содержание ТСОДД** начальник МУ «Управление ЖКХ» администрации
Попов Олег Александрович, 8(8216) 762179

Количество учащихся (воспитанников) 409
Наличие уголка по БДД 1 этаж, 3 уголка
Наличие класса по БДД*** нет
Наличие автогородка
(площадки, мини-улицы) по БДД*** имеется мини-улица
Наличие автобуса в образовательной организации нет.

Режим работы ОУ (с учётом сменности, дополнительной и внеурочной
деятельности) 1-ая смена: 08.30 – 16.20
2-ая смена: нет
внеклассные занятия: 12.35 – 18.00

Телефоны оперативных служб, действующих на территории расположения ОУ:
Противопожарная служба – 01; 010 – с мобильного телефона
Полиция - 02; 020 – с мобильного телефона
Скорая медицинская помощь - 03; 030 – с мобильного телефона
Единый телефон вызова экстренных оперативных служб - 112
МЧС - 75-25-57; 74-14-17;
Дежурный ГИБДД - 74-84-18;
Полиция - 76-21-66 (круглосуточно);
Диспетчерская МОГО «Ухта» - 76-00-90 (круглосуточно)
Пожарная охрана - 76-20-62 (круглосуточно);
ФСБ - 76-17-02 (круглосуточно);
Дорожно-эксплуатационные организации, о
осуществляющие содержание УДС: 76-18-90; 76-23-46

* Дорожно-эксплуатационные организации, осуществляющие содержание УДС, несут ответственность в соответствии с законодательством РФ (ФЗ «О безопасности дорожного движения» №196-ФЗ, КоАП, Гражданский кодекс)

** Паспорт кабинета по БДД прилагается

*** Паспорт автогородка (площадки) фото мини-улицы по БДД прилагается.

Раздел 2. Планы-схемы

Содержание

I. Планы-схемы образовательной организации (сокращение – ОО).

1. Район расположения образовательной организации, пути движения транспортных средств и детей (обучающихся).
2. Организация дорожного движения в непосредственной близости от образовательной организации с размещением соответствующих технических средств организации дорожного движения, маршруты движения детей и расположение парковочных мест.
3. Маршруты движения организованных групп детей от образовательной организации к стадиону, парку или спортивно-оздоровительному комплексу.
4. Пути движения транспортных средств к местам разгрузки/погрузки и рекомендуемые безопасные пути передвижения детей по территории образовательной организации.

II. Информация об обеспечении безопасности перевозок детей специальным транспортным средством (автобусом).

1. Общие сведения.
2. Маршрут движения автобуса образовательной организации.
3. Безопасное расположение остановки автобуса у образовательной организации.

III. Приложения.

План-схема пути движения транспортных средств и детей при проведении дорожных ремонтно-строительных работ вблизи образовательной организации.

Планы-схемы

2.1. План – схема района расположения МОУ «СОШ №13», пути движения транспортных средств и учащихся:

1. МОУ «СОШ №13» расположена в микрорайоне Дальний города Ухта, по улице Тихоновича, в отдалённости от центральной дороги, улицы Авиационной, и остановок общественного транспорта.

2. Территория, указанная в схеме, включает в себя:

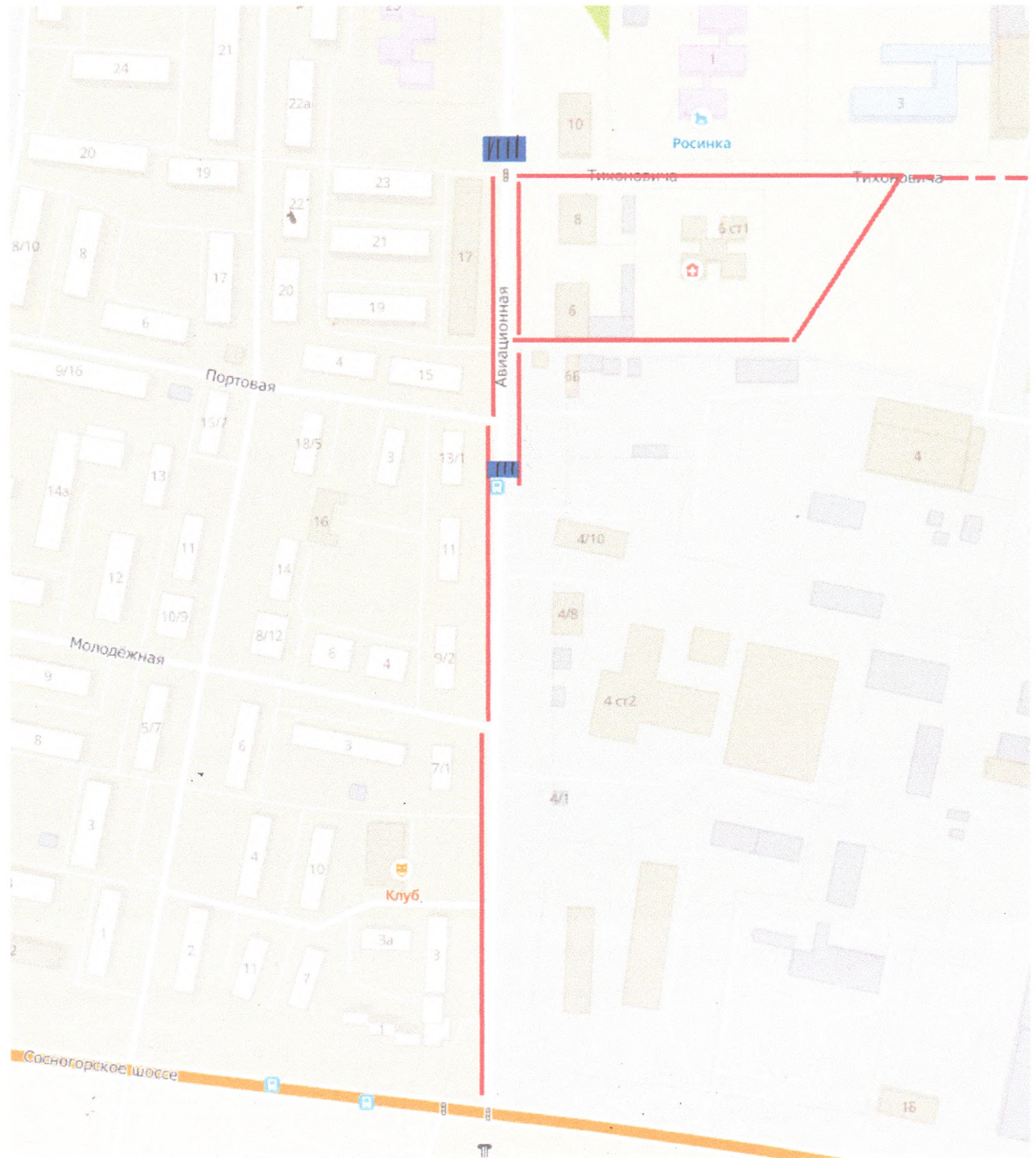
- образовательное учреждение;
- стадион, на котором могут проводиться занятия по физической культуре;
- жилые дома, в которых проживают часть учащихся школы;
- автомобильная дорога;
- предприятия.

3. На плане-схеме обозначено:

- расположение жилых домов, зданий и сооружений;
- сеть автомобильных дорог с перекрёстками;
- направления движения учащихся МОУ «СОШ №13»;
- регулируемые и нерегулируемые пешеходные переходы.

(1, 2, 3 пункты объединены в одной схеме)

2.1. План – схема района расположения МОУ «СОШ №13», пути движения транспортных средств и учащихся:



2.2. План-схема организации дорожного движения в непосредственной близости от образовательного учреждения с размещением соответствующих технических средств, маршруты движения детей.

1. На схеме обозначено:

- здание ОУ с указанием территории, принадлежащей непосредственно ОУ;
- автомобильные дороги;
- уличные (наземные – регулируемые/нерегулируемые) пешеходные переходы на подходах к ОУ;
- дислокация существующих дорожных знаков и дорожной разметки;
- направление движения транспортных средств по проезжей части;
- направление безопасного маршрута движения учащихся.

2. На схеме указано расположение остановок маршрутных транспортных средств и безопасные маршруты движения учащихся от остановочного пункта к ОУ и обратно.

3. Автодороги, имеющиеся в непосредственной близости к МОУ «СОШ №13», это улица Авиационная и Тихоновича. По которым организовано двухстороннее движение транспортных средств. Парковочной площадки в МОУ «СОШ №13» - не имеется.

4. Остановки общественного транспорта находятся на улице Авиационной.

5. ТСОДД (технические средства организации дорожного движения) светофоры, дорожные знаки, пешеходные переходы – имеются только на улице Авиационной. К центральному входу школы ведёт тротуар.

2.3. План-схема маршрута движения организованных групп детей от УО к комнате школьника «Алые паруса» и ДК «Геолог».

2.4. План-схема пути движения транспортных средств к месту посадки/высадки и рекомендуемые пути передвижения учащихся по территории ОУ.

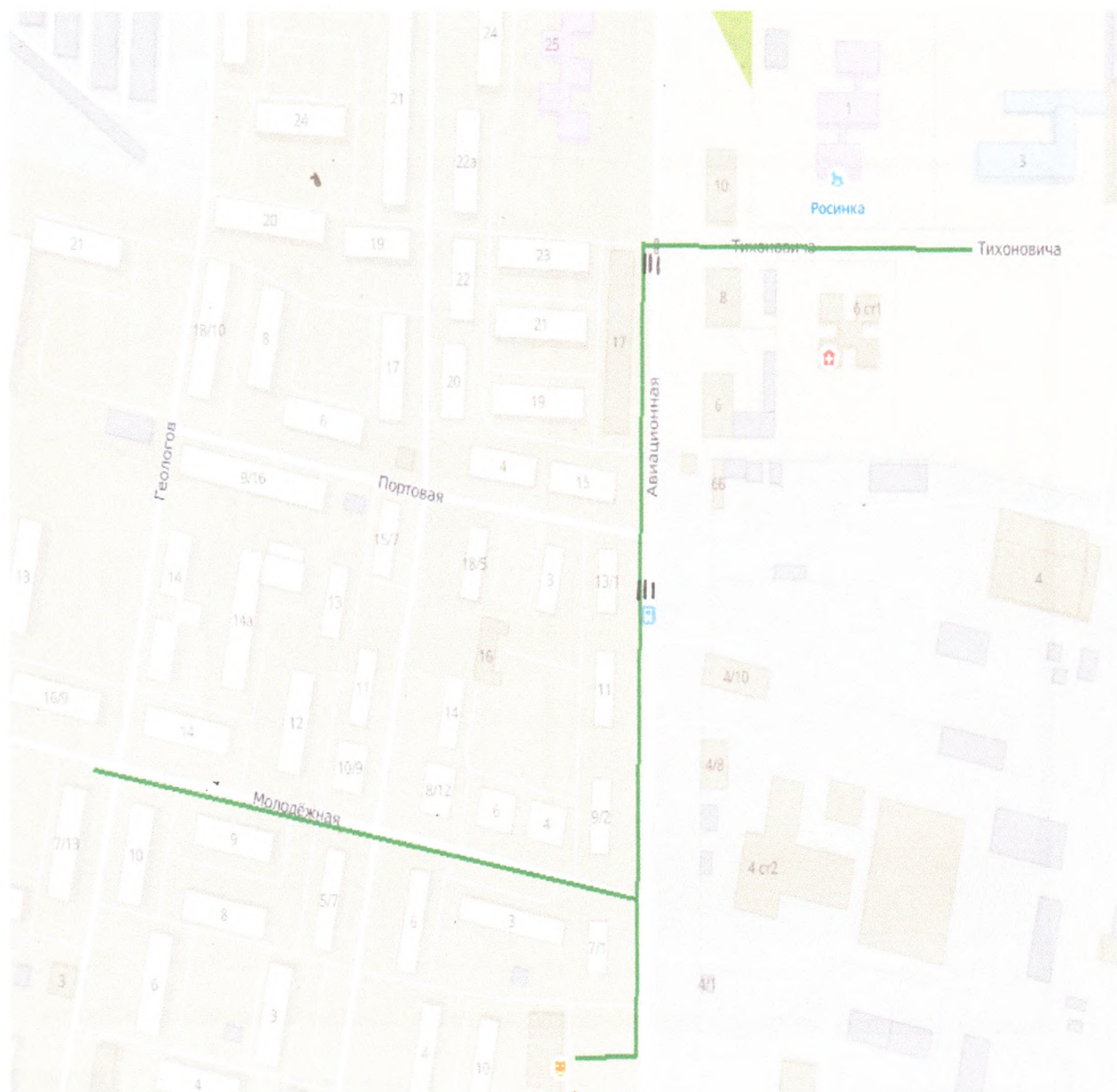
2.2. План-схема организации дорожного движения в непосредственной близости от образовательного учреждения с размещением соответствующих технических средств, маршруты движения детей.



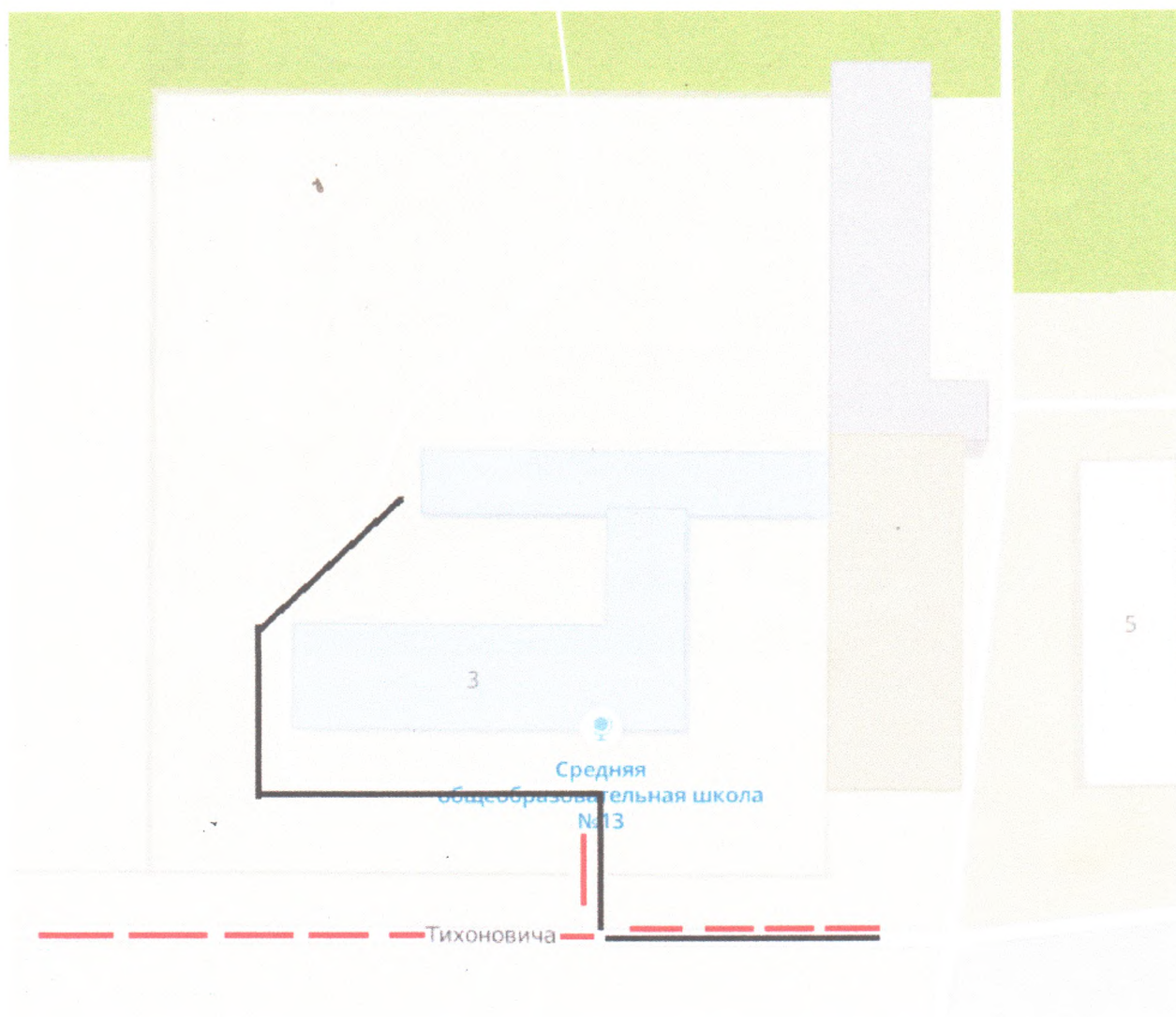
2.2. План-схема организации дорожного движения в непосредственной близости от образовательного учреждения с размещением соответствующих технических средств, маршруты движения детей.



2.3. План-схема маршрута движения организованных групп детей от УО к комнате школьника «Алые паруса» и ДК «Геолог».



2.4. План-схема пути движения транспортных средств к месту посадки/высадки и рекомендуемые пути передвижения учащихся по территории ОУ.



Раздел 3. Перевозка организованных групп детей к месту учёбы и обратно.


Перевозка организованных групп детей к месту учёбы и обратно в МОУ «СОШ №13» не осуществляется.

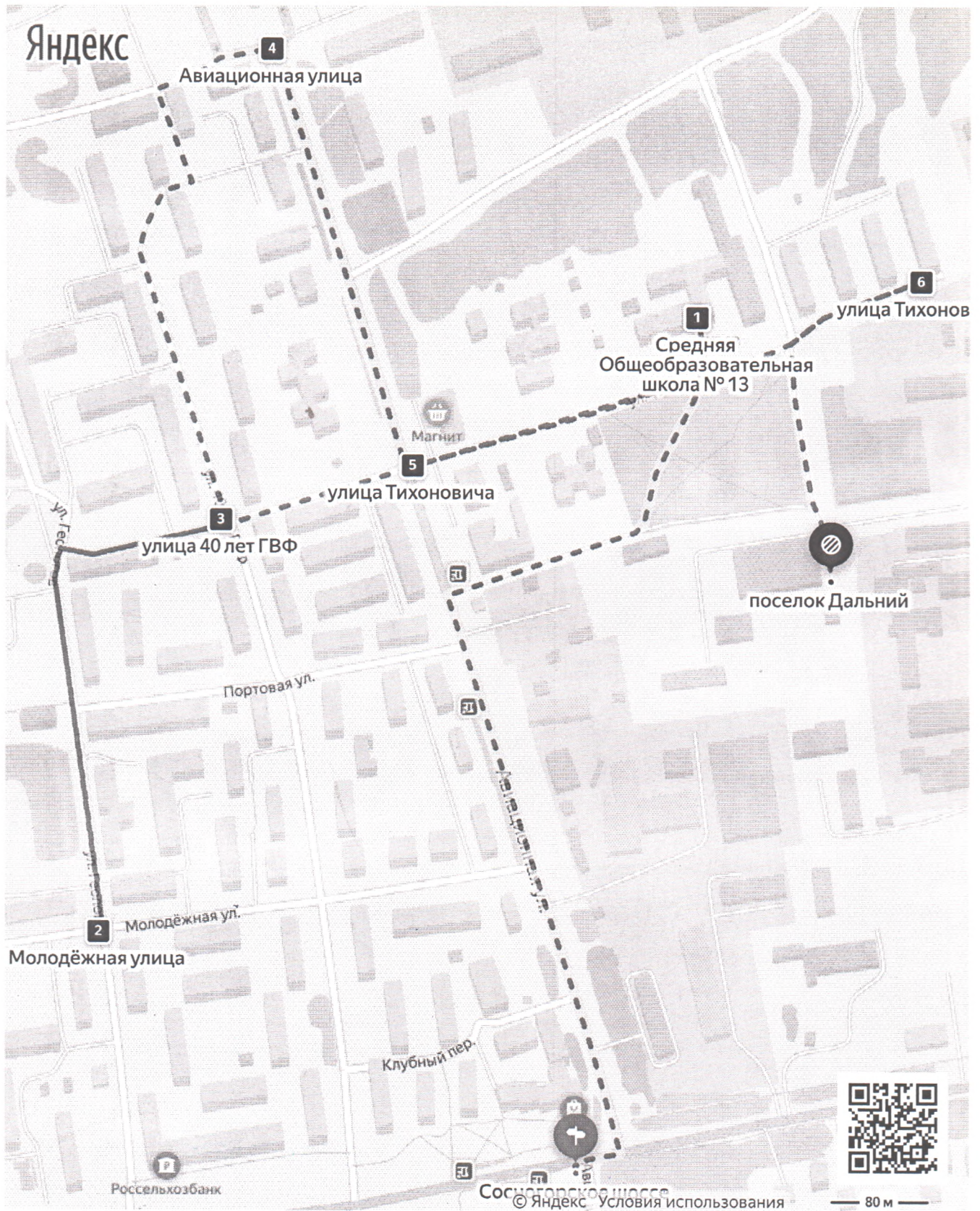
Раздел 4. Информация, позволяющая объективно оценить положение дел в ОУ касающейся обеспечения безопасности учащихся.

1. В школе разработаны темы и ведутся часы общения по профилактике ДТП и ПДД для 1-11 классов.
2. Создана подборка дидактических игр и методических рекомендаций по изучению правил дорожного движения.
3. Разработано и используется методическое пособие для проведения занятий по БДД «Минутка».
4. Разработаны памятки:
 - Правила и обязанности пешехода
 - Правила пассажира
 - «Дорога!»
5. Силами волонтеров школы, проводятся различные мероприятия по профилактике для учащихся:
 - Конкурс загадок для начального звена «Я и Дорога»
 - Викторины «Знатоки ПДД»
 - Устные журналы по профилактике ДДТТ и пропаганде БДД
 - Правовые линейки и т.д.
6. Учащиеся школы участвуют в мероприятиях:
 - Онлайн тестирование по ПДД
 - Городское мероприятие «Безопасное колесо»
 - Всероссийской акции «Я – пешеход!»
 - В школьных и городских конкурсах.

.План-схема(мобильного) автогородка ,
мини улицы и др.

Мини улицы п. Дальний (макет из конструктора).





Можно не печатать, установите Яндекс.Карты на телефон

Сосногорское шоссе — Средняя Общеобразовательная школа № 13 — Молодёжная улица — улица 40 лет ГВФ — Авиационная улица — улица Тихоновича — улица Тихоновича — посёлок Дальний

Пешком 3,6 км, 44 мин